
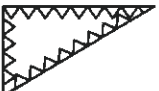




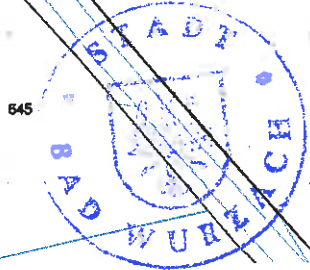
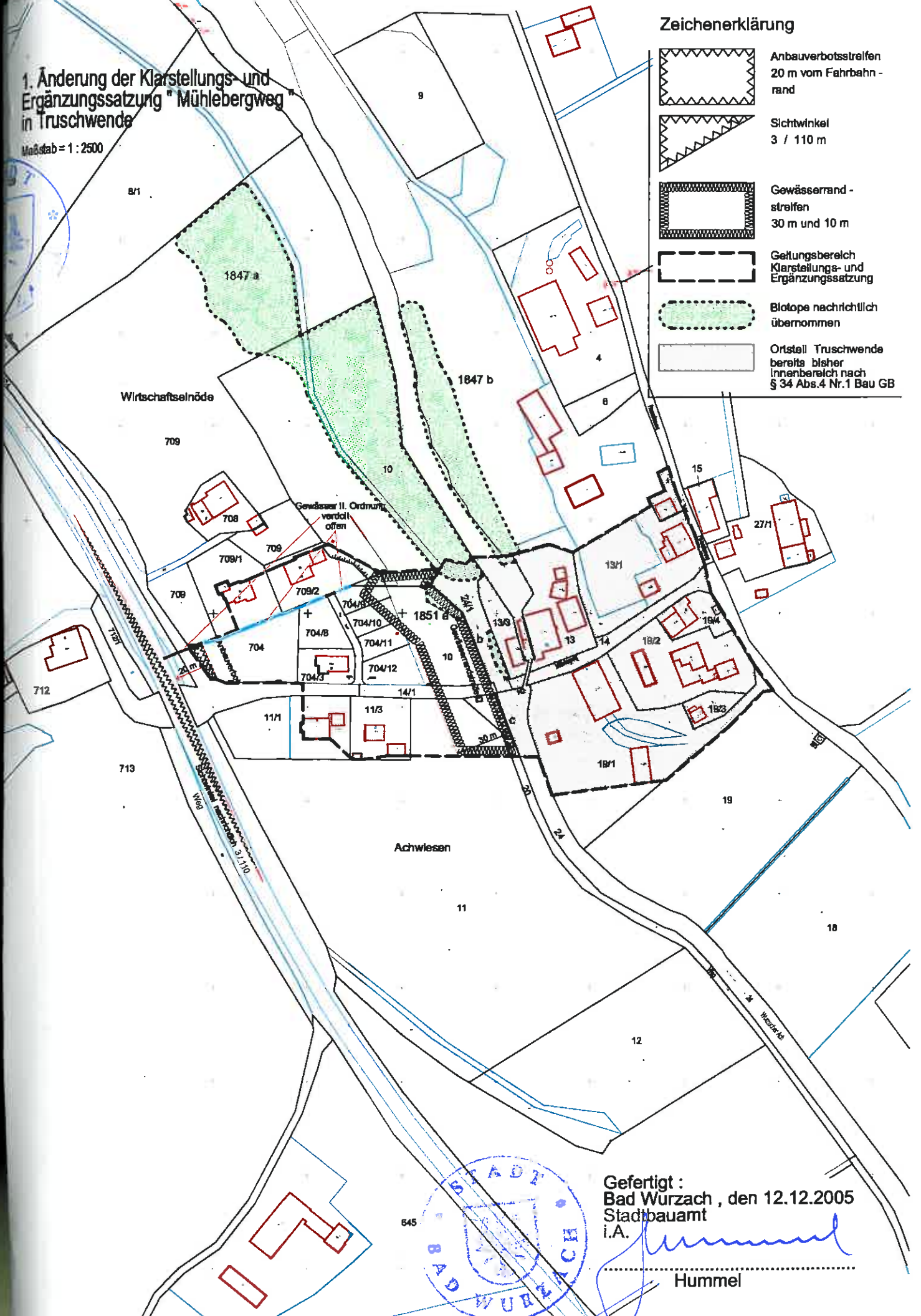


1. Änderung der Klarstellungs- und Ergänzungssatzung "Mühlebergweg" in Truschwende

Maßstab = 1 : 2500

Zeichenerklärung

-  Anbauverbotsstreifen
20 m vom Fahrbahnrand
-  Sichtwinkel
3 / 110 m
-  Gewässerrandstreifen
30 m und 10 m
-  Geltungsbereich
Klarstellungs- und Ergänzungssatzung
-  Biotope nachrichtlich
übernommen
-  Ortsteil Truschwende
bereits bisher
Innenbereich nach
§ 34 Abs.4 Nr.1 Bau GB



Gefertigt :
Bad Wurzach , den 12.12.2005
Stadtbauamt
i.A.

[Handwritten signature]
Hummel