
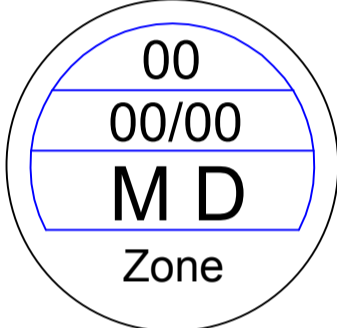

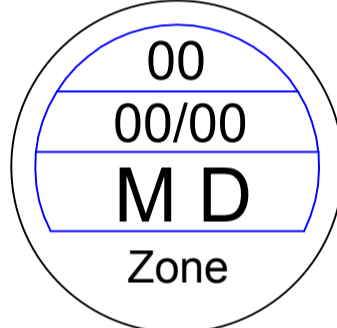

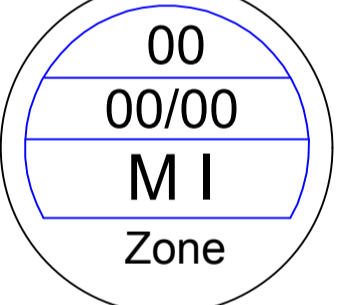


Legende :

- 

Dorfgebiet
(Ergänzungssatzung)
- 

**Gewässer-
randstreifen**
- 

Mischgebiet

Boden - Richtwertkarte
 Stand : 31.12.2016 geändert : 02.11.2017
Gemeinde Bad Wurzach
 Maßstab = 1 : 2500
Truschwende