
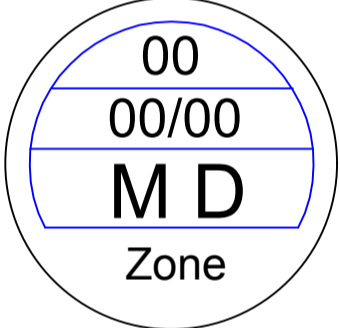

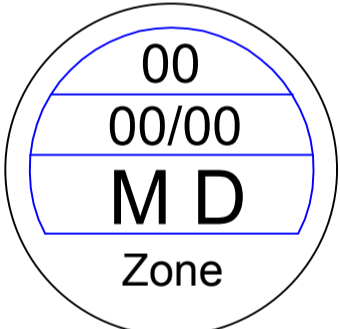


**Legende :**

- 

Dorfgebiet
- 

Dorfgebiet  
(Abrundungssatzung)

**Boden - Richtwertkarte**  
 Stand : 31.12.2016 geändert : 02.11.2017  
**Gemeinde Bad Wurzach**  
 Maßstab = 1 : 2500  
**Oberschwarzach**