
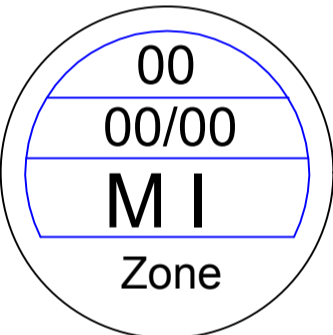

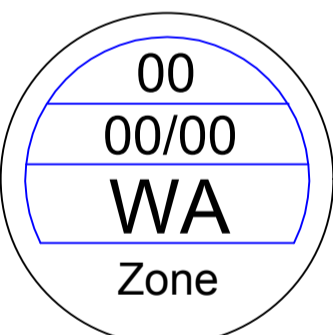


**Legende :**

- 

Mischgebiet
  
- 

Allgemeines Wohngebiet  
(Ergänzungssatzung)

**Boden - Richtwertkarte**

Stand : 31.12.2016 geändert 15.11.2017

**Gemeinde Bad Wurzach**

Maßstab = 1 : 2500

**Eggmannsried**

Ergänzungssatzung  
Eggmannsried

60  
55/65  
WA  
Zone 1831

60  
55/65  
MI  
Zone 1830