
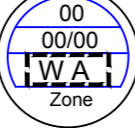

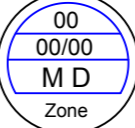


Legende :

- 

Allgemeines Wohngebiet
- 

Dorfgebiet

**Boden - Richtwertkarte**  
 Stand : 31.10.2016 geändert : 02.11.2017  
**Gemeinde Bad Wurzach**  
 Maßstab = 1 : 2500  
**Eintürnen**