
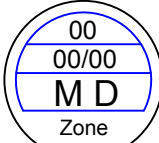

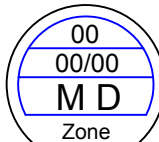

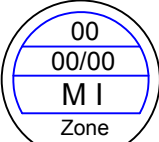


**Legende :**

- 

**Dorfgebiet**  
 (Ergänzungssatzung)
- 

**Gewässer-  
randstreifen**
- 

**Mischgebiet**

**Boden - Richtwertkarte**

Stand : 31.12.2018 geändert : 04.11.2019

**Gemeinde Bad Wurzach**

Maßstab = 1 : 2500

**Truschwende**