
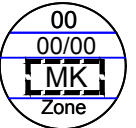

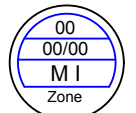



STADTKERN BAD WURZACH  
LAGEPLAN Maßstab = 1 : 1000

-   Kerngebiet
-    Grenze Stadtkern  
31 - 42 ( Zonenbildung )

Stadtbaamt Bad Wurzach

Stand : 31.12.2018      Gefertigt: 24.01.2019