
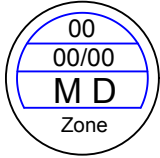

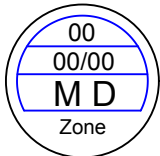


**Legende :**

- 

Dorfgebiet
  
- 

Dorfgebiet  
(Abrundungssatzung)

**Boden - Richtwertkarte**

Stand : 31.12.2018    geändert : 24.01.2019

**Gemeinde Bad Wurzach**

Maßstab = 1 : 2500

**Bauhofen**