
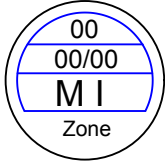

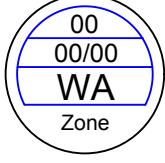


**Legende :**

- 

Mischgebiet
  
- 

Allgemeines Wohngebiet (Ergänzungssatzung)

**Boden - Richtwertkarte**

Stand : 31.12.2018 geändert 24.01.2019

**Gemeinde Bad Wurzach**

Maßstab = 1 : 2500

**Eggmannsried**