
















Legende

- Wohngebiete vor 1978 
- Wohnbebauung unbeplant vor 1978 
- Gewerbegebiete 
- Geschosswohnungsbau vor 1978
Wohngeb. ab 6 Wohneinheiten 
- Kommunale Gebäude (inkl. öffentl. Hallenbäder) 
- Kläranlagen 
- Kliniken (auch OSK) ,Reha-Kliniken 
- Pflege-, Alten- und Behinderteneinrichtungen 
- Hotels und Beherbergungsbetriebe ab 10 Zimmer 
- Bestehende Biogasanlagen 
- Bestehende Energiezentralen u. BHKWs (>19kw el) 
- Abwärmepotenzial 
- Geothermiebohrungen (städtisch) 
- Gemeindegrenze

	<p>Stadt Bad Wurzach <small>Stadtbauamt im Amtshaus, Schloßstraße 19</small></p>
<p>European energy award 2014 -Klimaschutzkonzept-</p>	
<p>Teilgem. - Dietmanns-Friedlings Maßstab = 1 : 5000</p>	
 <p>N</p>	<p>ANERKANNT: BAD WURZACH, DEN</p>
<p>GEFERTIGT: BAD WURZACH, DEN 14.02.2015</p>	
<p>STADTBAAUAMT</p>	