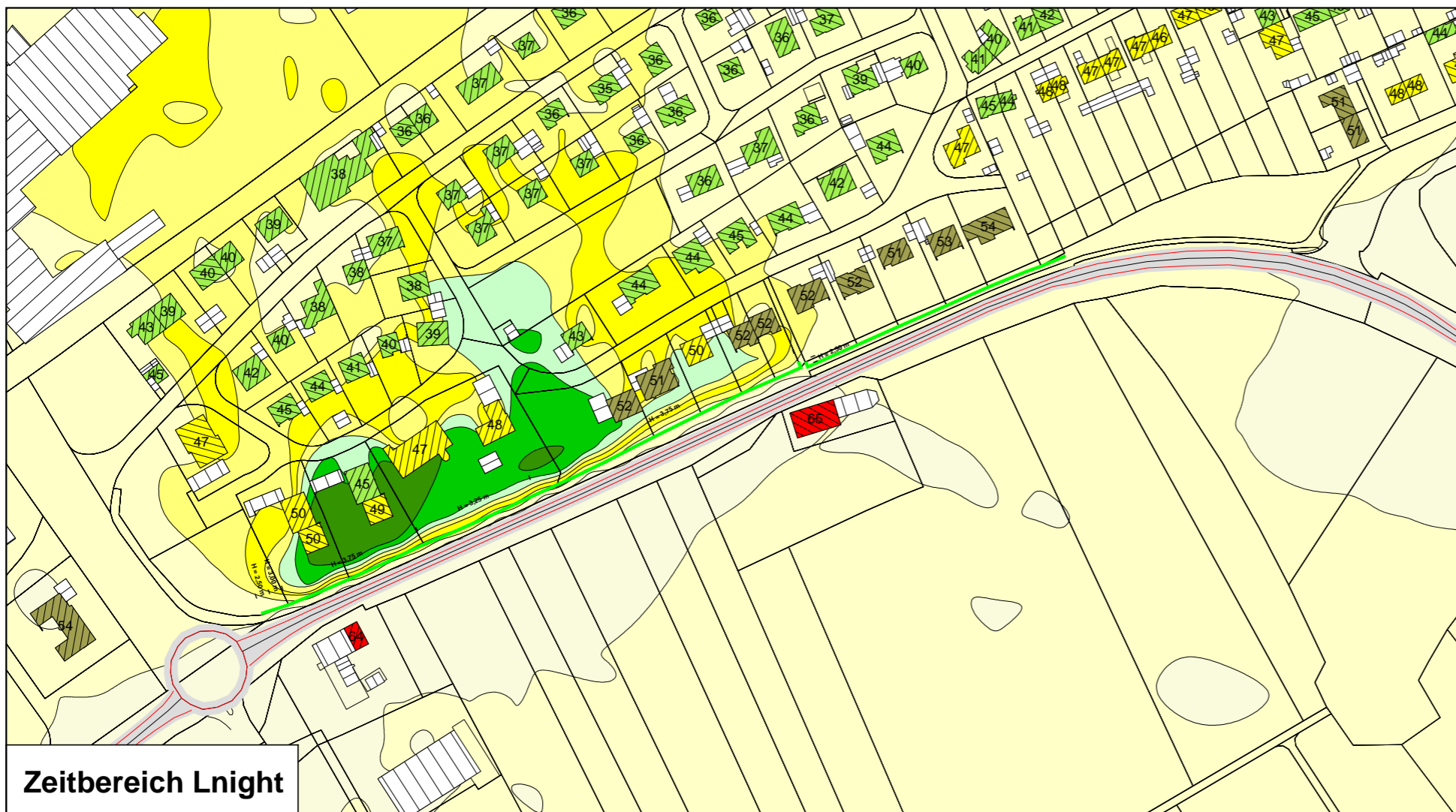



Zeitbereich Lden



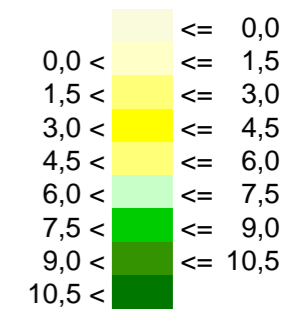
Zeitbereich Lnight



Pegelwerte  
Gebäude  
in dB(A)




Pegeldifferenzen  
Raster  
in dB(A)



Zeichenerklärung

- Straßenachse
- Emissionslinie
- Oberfläche
- ▨ Hauptgebäude
- ▨ Nebengebäude
- Lärmschutzwand

Maßstab 1:2500



## Stadt Bad Wurzach

### Lärmkartierung des Straßenverkehrs

Differenzkarte ohne/mit Wand 3,75 m / 3,25 m  
an der B 465 für Sonnenbergweg und Kolpingstraße  
H = 3,75 m auf 65,3 m; H = 3,25 auf 55,1 m;  
H = 3,75 auf 128,3 m; Verlängerung West H = 2,5 /  
3 m auf 12,7 m; Verlängerung Ost H = 2,5 m auf 3 m

Gebäudelärmkarte mit Wand

Lärmkarte 6

Maßstab 1:2.500

10.10.2016

**RAPP**

Rapp Trans AG  
Stühlingerstraße 21  
D-79106 Freiburg i.B.

T +49 761 217 717 30  
www.rapp.ch



Dipl.-Ing Gabriele Schulze  
Verkehrsplanungen  
Lichtenbergstraße 35  
88677 Markdorf  
info@schulze-verkehrsplanungen.de

Tel.: 07544 913 198  
Fax: 07544 913 224